2018

FICHA TÉCNICA

UTSS

ÍNDICE

página

1. Denominación de la modalidad_____3

2. Fecha de celebración de la UTSS_____3

3. Localización del desarrollo del evento_____3

4. Parque Natural que afecta al desarrollo del evento_____3

5. Descripción del itinerario recorrido UTSS_____3 y 4

6. Modalidades UTSS_____4 y 5
   6.1.- **INDIVIDUAL**
   6.2.- **RELEVOS**
   6.3.- **EQUIPOS**

7. Datos técnicos de la MODALIDAD:_____5,6,7 Y 8
   6.1.- Longitudes y desniveles
   6.2.- Coeficientes y dificultad técnica de la carrera
   6.3.- Hoja de ruta y horarios de corte de la prueba.

DENOMINACIÓN DE LA MODALIDAD

DENOMINACIÓN: **ULTRA TRAIL SIERRA DE SEGURA (UTSS)**

CELEBRACIÓN DE LA UTSS

FECHA DE CELEBRACIÓN: **22 y 23 de septiembre de 2018**

TÉRMINO DE DESARROLLO

TÉRMINO DEL DESARROLLO DEL EVENTO: **T. M. Santiago-Pontones (Jaén)**

La Ultra Trail Sierra de Segura se desarrolla íntegramente dentro del término municipal de Santiago- Pontones (Jaén). Teniendo su punto de salida y llegada en el núcleo urbano de Santiago de la Espada (Jaén), y transitando por aldeas y núcleos de población como Pontones, Huelga Utrera, La Toba y Miller.

PARQUE NATURAL QUE AFECTA AL EVENTO

PARQUE NATURAL QUE AFECTA AL DESARROLLO DEL EVENTO: El desarrollo de la ULTRA TRAIL SIERRA DE SEGURA se realizada en el interior del Parque Natural Sierras de Cazorla, Segura y Las Villas. El desarrollo de la prueba es compatible con la conservación de los recursos naturales y supone una actividad de promoción del Parque Natural que redunda en un beneficio social y económico para la comarca (***aptdo. 4.1.11,5.3.11 del PORN y 4.3. del PRUG***), y que además, se encuentra regulada por la Orden de 20 de marzo de 2003 conjunta con la Consejería de Comercio Turismo y Deporte y la Consejería de Medio Ambiente, por lo que no supondrá ningún tipo de perjuicio a ninguno de los valores naturales y ecológicos del Parque Natural Sierras de Cazorla, Segura y las Villas.

DESCRIPCIÓN DEL RECORRIDO DE LA UTSS

RECORRIDO ULTRA 102K (Sábado 22 y Domingo 23): Plaza de la Constitución de Santiago de la Espada, sendero mirador del Arco, enlace con el sendero Arroyo del Rodíco, Cerro de las Ánimas o Los Puestos (1.788mt), descenso por la pista del Cerro de las Ánimas o los Puestos hasta enlazar con el sendero del barranco de Navas. Puente de la A-317 (bajo el puente Km69), enlace con el Río Zumeta, GR-247 en dirección a Pontones, Eras de Pedro Blázquez, enlace con la pista del abrevadero del Encalvo, Cerro de la Morra.

Collado del Almorchón, sendero que bordea el Almorchón (sin ascenso a la cima), Sendero Piedra del Nido, pista aterrizaje abandonada, camino de Hoya de Maranza en dirección a la Laguna de la Cruz, camino de Maranza en dirección a Refugio del Espino, giro por sendero de Cortijo de Serafín, enlace con la Hoya del Ortigal, Camino de las Espumaderas, Los Centenares, sendero Arroyo de los Centenares, sendero del cortijo de las Espumaderas de Abajo, sendero de enlace al Cerro del Toladillo- Peña Mujo, sendero de Peñamujo a Pontón Alto por la zona conocida como "Majalacaña", sendero de enlace con Pontón Bajo, PONTONES, PR-A-195 a Masegoso, Charco del Humo, Huelga Utrera por el PR-A-195, sendero paralelo al Río Segura que enlaza con La TOBA, PR-A-100 a Puerto de Marchena, sendero PR-A-100 por los Aguijones a Miller, MILLER, vuelta por el PR-A-104 en dirección al Puntal de la Pililla (sin ascenso al puntal), sendero PR-A-104 con enlace al PR-A-100 en Puntal de los Canteros, regreso al Collado Marchena, camino de los Calares de Marchena en dirección al Collado de Retozar, pista en dirección a Tinada de los Forestales y enlace con el sendero que baja a Santiago por Dehesa Boyar, sendero Cerro de la Cruz, Santiago de la Espada (Plaza de la Constitución).

MODALIDADES DE LA UTSS

1.-INDIVIDUAL ABSOLUTA- Se establece la participación en la modalidad de UTSS (102,5 K) de forma individual conforme a lo establecido en el artículo 2.6.7 del reglamento de la Federación Andaluza de Montañismo, teniendo cada participante que presentar el correspondiente **CERTIFICADO MÉDICO**, expedido, como máximo, seis meses antes del inicio de la prueba y que le capacite al deportista para la práctica deportiva intensiva en competición de esta prueba de las Carreras por Montaña. El recorrido establecido es de una longitud de **102,5 Km**, con un desnivel acumulado positivo de **3.575 mt** y con cota máxima en 1.841 mt.

2.-EQUIPOS POR RELEVOS DE 4 COMPONENTES- Se establece la participación en la modalidad de UTSS (102,5 K) de relevos de 4 componentes. Se oferta dicha modalidad para aquellos participantes que no pueden afrontar una ultra distancia, y quieren a la vez, compartir la experiencia con un grupo de amigos de forma individual. Se implanta cuatro relevos para aquellos EQUIPOS que quieran participar en esta modalidad:

LOCALIZACIÓN		LONG.	KM. ACUMLUADOS	DIFICULTAD	Nº RELEVO
SALIDA	**LLEGADA**	TRAMO			
SANTIAGO	**PONTONES**	52,8K	0-52,8	ALTA	1º
PONTONES	**LA TOBA**	17,5K	70,3	BAJA	2º
LA TOBA	**MILLER**	13,5K	83,8	MEDIA	3º
MILLER	**SANTIAGO**	18,7K	102,5	MEDIA	4º
Aclaración 4º RELEVO: Lo realiza el cuarto integrante y sus tres compañeros de equipo					

3.-EQUIPOS DE 4 COMPONENTES- Se establece la participación en la modalidad de UTSS (102,5 KM) POR EQUIPOS COMPACTOS de 4 integrantes cada equipo. Se oferta dicha modalidad para aquellos participantes que quieran realizar la prueba junto a sus compañeros. Al igual que en la modalidad individual, conforme a lo establecido en el artículo 2.6.7 del reglamento de la Federación Andaluza de Montañismo, cada integrante deberá presentar el correspondiente **CERTIFICADO MÉDICO**, expedido, como máximo, seis meses antes del inicio de la prueba y que le capacite al deportista para la práctica deportiva intensiva en competición de esta prueba de las Carreras por Montaña. El recorrido establecido es de una longitud de **102,5 Km**, con un desnivel acumulado positivo de **3.575 mt** y con cota máxima en 1.841 mt.

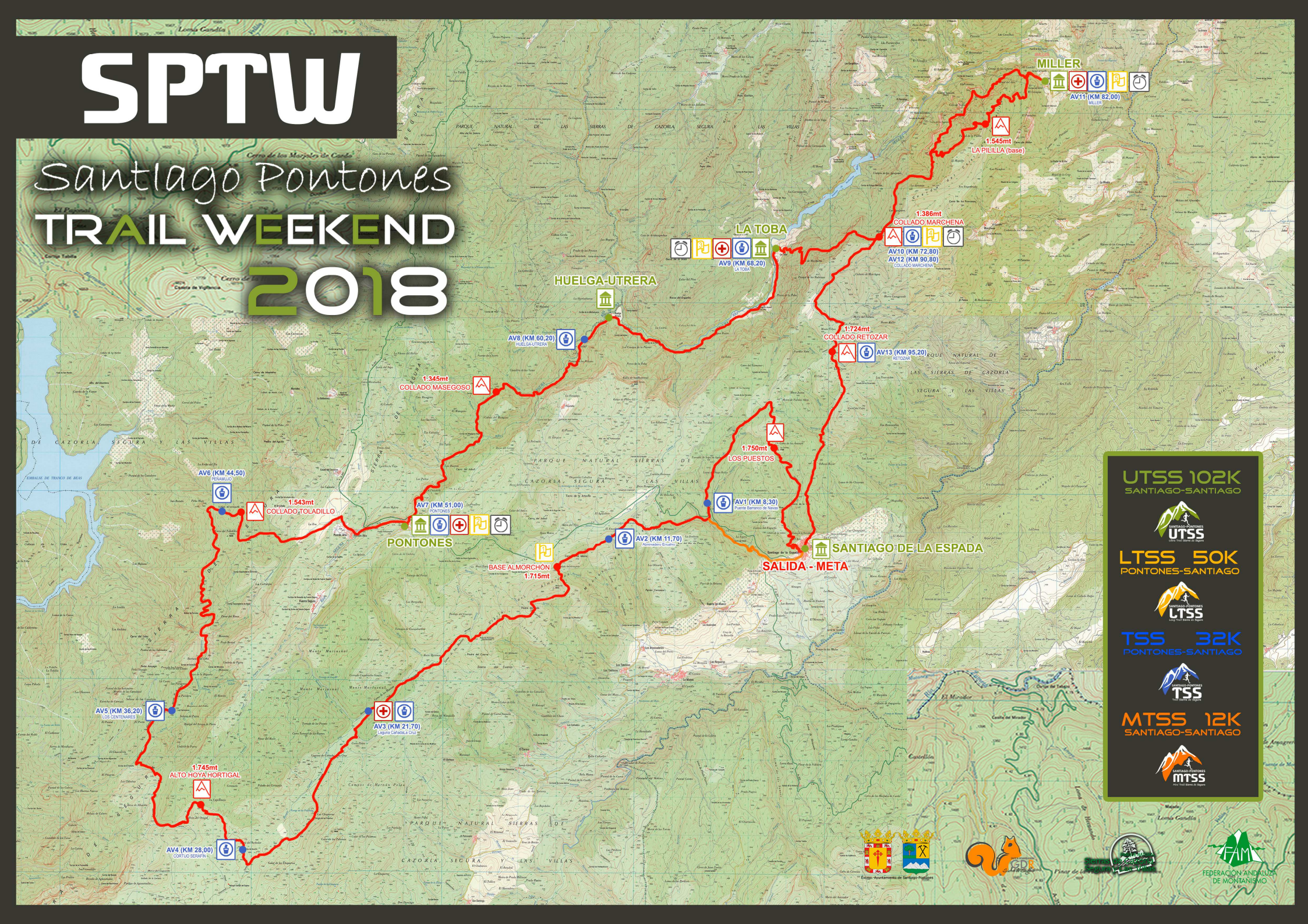
SPTW
Santiago Pontones
TRAIL WEEKEND
2018
MILLER
AV11 (KM 82,00)
MILLER
1.545mt
LA PILILLA (base)
1.386mt
COLLADO MARCHENA
AV10 (KM 72,80)
AV12 (KM 90,80)
COLLADO MARCHENA
LA TOBA
AV9 (KM 68,20)
LA TOBA
HUELGA-UTRERA
AV8 (KM 60,20)
HUELGA-UTRERA
1.724mt
COLLADO RETOZAR
AV13 (KM 95,20)
RETOZAR
1.345mt
COLLADO MASEGOSO
1.750mt
LOS PUESTOS
AV1 (KM 8,30)
Puente Barranco de Navas
AV6 (KM 44,50)
PEÑAMUJO
1.543mt
COLLADO TOLADILLO
AV7 (KM 51,00)
PONTONES
PONTONES
AV2 (KM 11,70)
Alcrevadero Encalvo
BASE ALMORCHÓN
1.715mt
SANTIAGO DE LA ESPADA
SALIDA - META
AV5 (KM 36,20)
LOS CENTENARES
AV3 (KM 21,70)
Laguna Cañada La Cruz
1.745mt
ALTO HOYA HORTIGAL
AV4 (KM 28,00)
CORTIJO SERAFÍN
UTSS 102K
SANTIAGO-SANTIAGO
LTSS 50K
PONTONES-SANTIAGO
TSS 32K
PONTONES-SANTIAGO
MTSS 12K
SANTIAGO-SANTIAGO
FEDERACIÓN ANDALUZA DE MONTAÑISMO

UTSS 2018 perfil 102,5K

SANTIAGO-PONTONES UTSS Ultra Trail Sierra de Segura

102,5 Km | 3.575 m+ | 3.540 m- | 1.841 mt | lineal | SANTIAGO DE LA ESPADA - SANTIAGO DE LA ESPADA

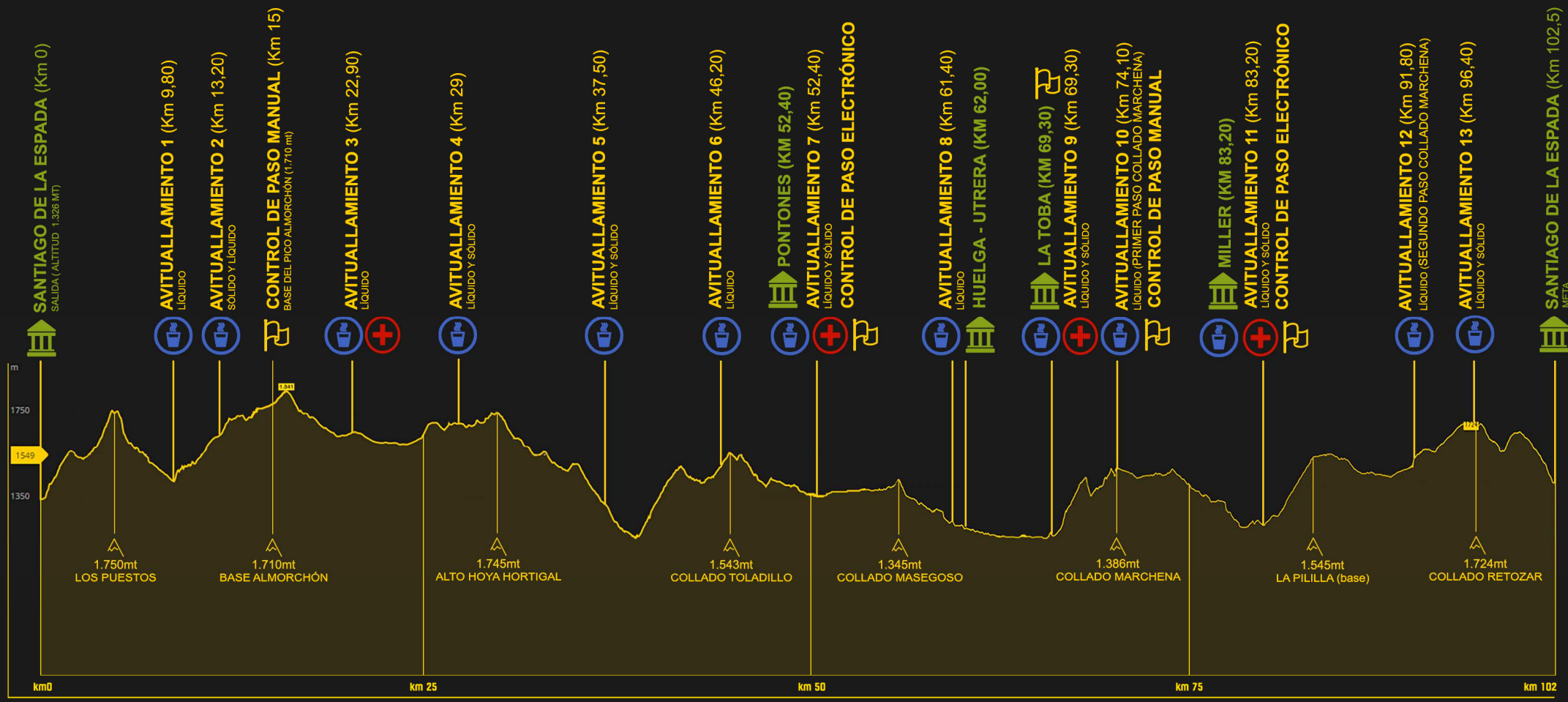

Control de paso | Avituallamiento | Núcleo de población | Auxilio-Escape

2018 UTSS

HOJA DE RUTA 102,5K

	LOCALIZACIÓN	DISTANCIA	MEJOR HORARIO	HORARIO INTERMEDIO	CIERRE CONTROL
SALIDA/start	SANTIAGO DE LA ESPADA	KM.0,0	--:--	--:--	06:00 a.m.
Avituallamiento 1º	PUENTE BARRANCO DE NAVAS	KM.9,8	07:00	07:15	--:--
Avituallamiento 2º	ABREVADERO ENCALVO	KM.11,7	07:20	07:40	--:--
P.Control 1º (Manual)	base ALMORCHÓN (1.710mt)	KM.15	07:40	08:15	--:--
Avituallamiento 3º	LAGUNA CAÑADA LA CRUZ	KM.22,9	08:15	09:15	--:--
Avituallamiento 4º	CORTIJO SERAFÍN	KM.29	08:50	10:10	--:--
Avituallamiento 5º	LOS CENTENARES	KM.37,5	09:45	11:20	--:--
Avituallamiento 6º	ABREVADERO PEÑA AMUSGO	KM.46,2	11:10	12:30	--:--
P. Control 2º - AV 7º	PONTONES	KM.52,4	11:40	14:00	16:00
Avituallamiento 8º	HUELGA - UTRERA	KM.61,40	12:30	15:10	--:--
P.Control 3º - AV 9º	LA TOBA	KM.69,3	13:20	16:00	20:00
P.Control 4º - AV 10º	COLLADO MARCHENA (1º PASO)	KM.74,10	14:20	17:20	21:30
P.Control 5º - AV 11º	MILLER (CASTILLO)	KM.83,2	15:40	18:30	23:00
Avituallamiento 12º	COLLADO MARCHENA (2º PASO)	KM.91,8	16:50	20:00	--:--
Avituallamiento 13º	COLLADO RETOZAR	KM.96,4	17:40	21:00	--:--
META/finish	SANTIAGO DE LA ESPADA	KM.102,5	18:15	22:00	2:00 (Domingo)

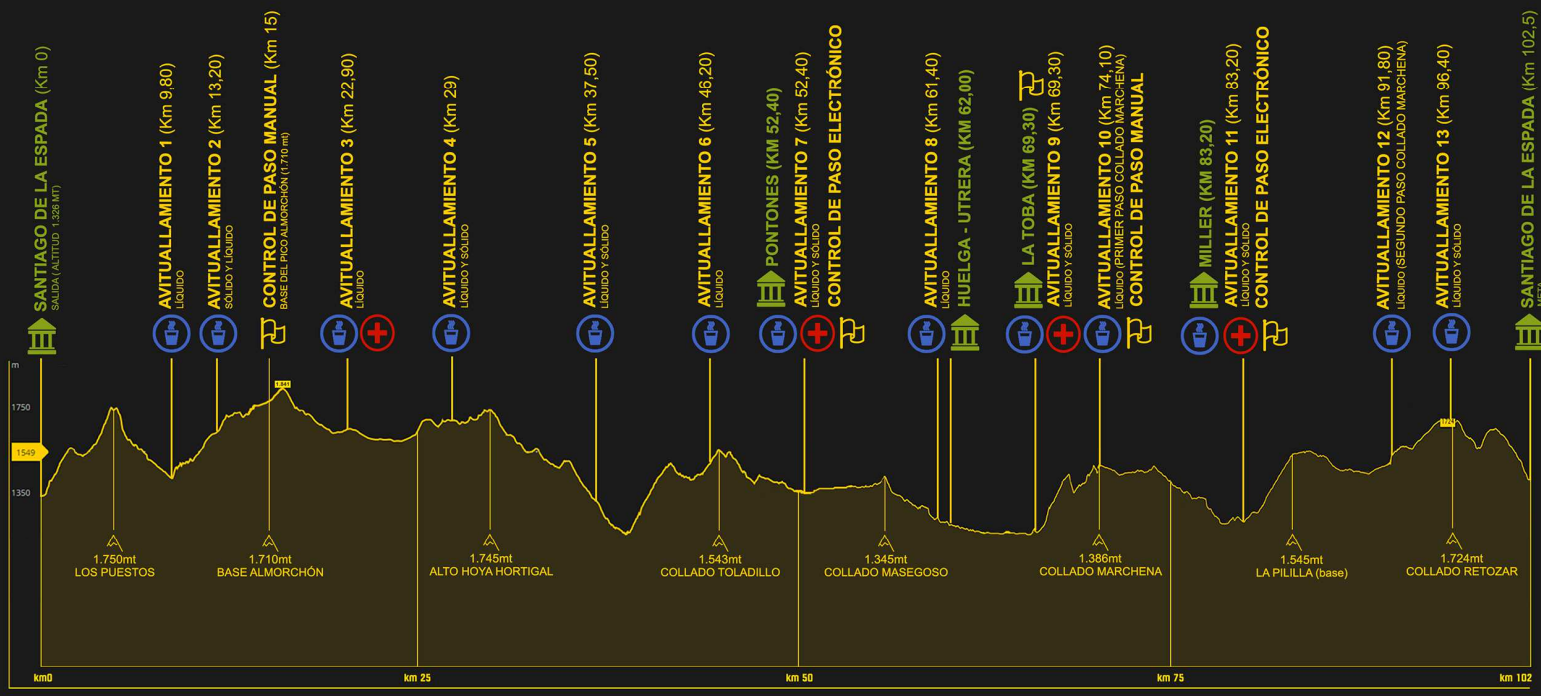

DISTRIBUCIÓN DE AVITUALLAMIENTOS

AV	AV1	AV2	AV 3	AV 4	AV 5	AV 6	AV 7	AV 8	AV 9	AV 10	AV 11	AV 12	AV 13	META
DISTANCIA	KM 9,8	KM 12,7	KM 22,7	KM 29,0	KM 37,2	KM 45,5	KM 52,5	KM 61,2	KM 69,2	KM 73,8	KM 83,0	KM 91,8	KM 96,2	KM 102,5
DESNIVEL ACUMULADO + ENTRE AVITUALLAMIENTOS TOTAL/PARCIAL														
DESNIVEL PARCIAL + (mt)	398	229	595	127	118	410	97	47	33	569	145	566	238	162
DESNIVEL ACUMULADO + (mt)	398	627	1222	1349	1467	1877	1974	2021	2054	2623	2768	3334	3572	**3734**

DATOS TÉCNICOS DE LA PRUEBA (porcentajes y dificultad)

TERRENO	PORCENTAJE	OBSERVACIONES
PISTA FORESTAL	27,5%	Pista en buen estado
Sendero marcado	64,5%	Sendero marcado
Sendero progresión lenta	7,5%	Vereda poco marcada
Asfalto	0,5%	Accesos/salidas poblaciones
	100%	Coeficiente de dificultad **MEDIA**